

愛媛県内位置図



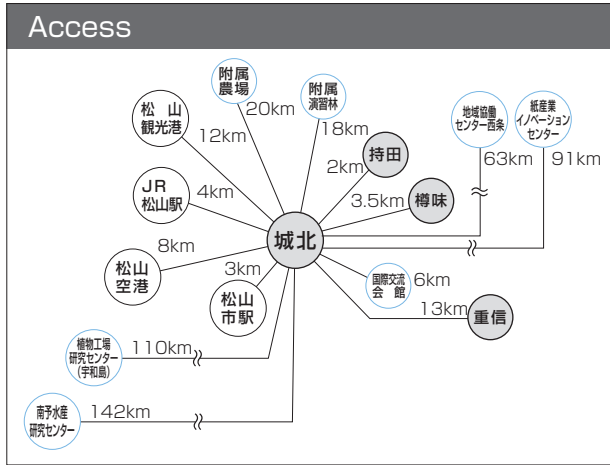
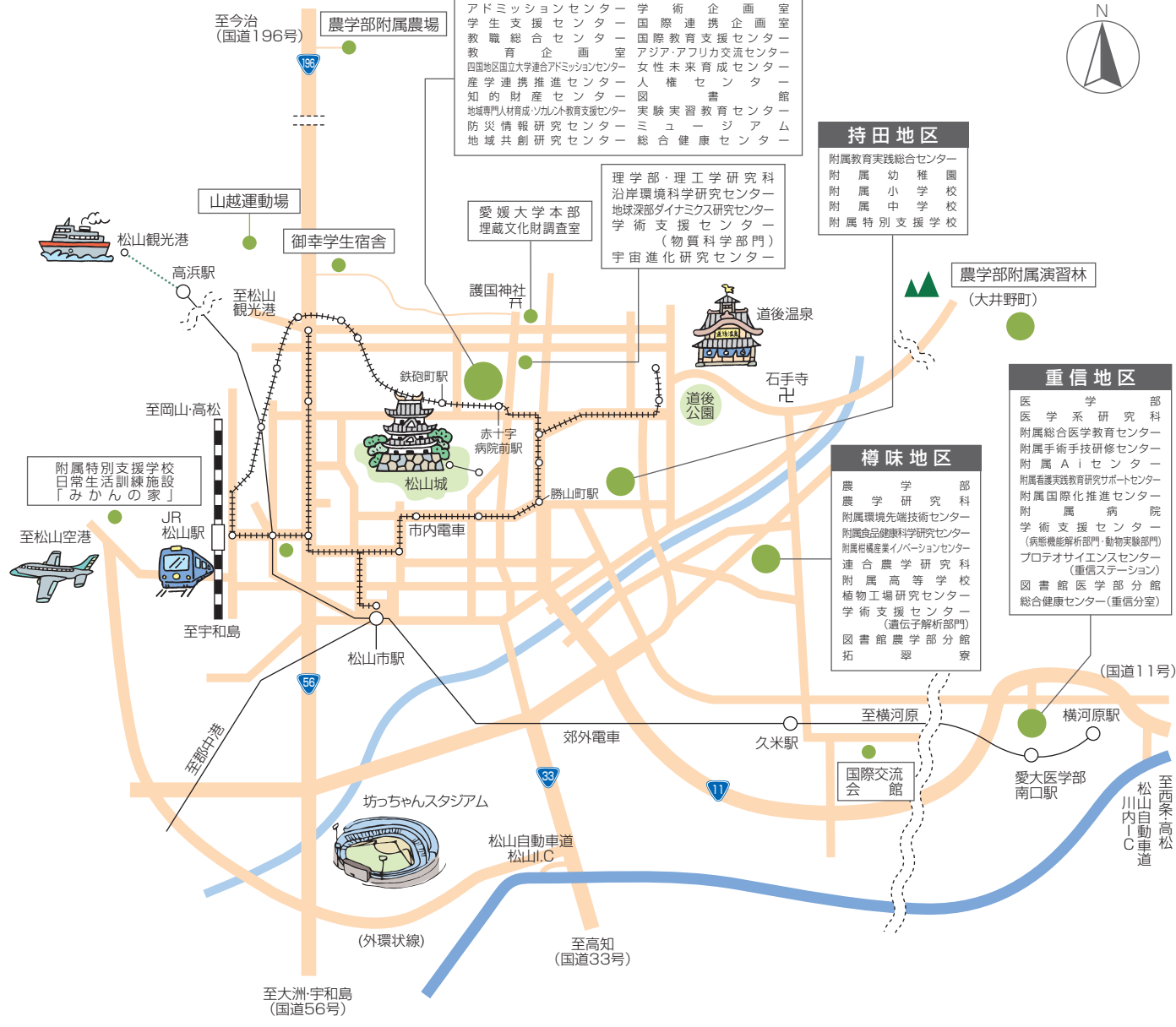
施設位置図

- ### 城北地区
- 法文学部・法文学研究科
 - 教育学部・教育学研究科
 - 社会学部・社会学研究科
 - 工学部・理工学研究科
 - 附属船舶海洋工学センター
 - 附属高機能材料センター
 - スーパーサイエンス特別コース
 - 共通教育センター
 - 英語教育センター
 - アドミッションセンター
 - 学生支援センター
 - 教職総合センター
 - 教育企画室
 - 四国地区国立大学連合アドミッションセンター
 - 産学連携推進センター
 - 知的財産センター
 - 地域専門人材育成/アウト教育支援センター
 - 防災情報研究センター
 - 地域共創研究センター
 - 四国通路・世界の巡礼研究センター
 - 俳句・書文化研究センター
 - 社会連携企画室
 - プロテオサイエンスセンター (城北ステーション)
 - アジア古代産業考古学研究センター
 - 学術支援センター(応用タンパク質研究部門)
 - 総合情報メディアセンター
 - 教育研究高度化支援室
 - 学術企画室
 - 国際連携企画室
 - 国際教育支援センター
 - アジア・アフリカ交流センター
 - 女性未来育成センター
 - 人権センター
 - 図書館
 - 実験実習教育センター
 - ミュージアム
 - 総合健康センター

- ### 持田地区
- 附属教育実践総合センター
 - 附属幼稚園
 - 附属小学校
 - 附属特別支援学校

- ### 重信地区
- 医学部
 - 医学系研究科
 - 附属総合医学教育センター
 - 附属手術手技研修センター
 - 附属A i センター
 - 附属看護実践教育サポートセンター
 - 附属国際化推進センター
 - 附属病院
 - 学術支援センター (病態機能解析部門・動物実験部門)
 - プロテオサイエンスセンター (重信ステーション)
 - 図書館 医学部分館
 - 総合健康センター(重信分室)

- ### 樽味地区
- 農学部
 - 農学研究科
 - 附属環境先端技術センター
 - 附属食品健康科学センター
 - 附属松産業イノベーションセンター
 - 連合農学研究科
 - 附属高等学校
 - 植物工場研究センター
 - 学術支援センター (遺伝子解析部門)
 - 図書館 農学部分館
 - 拓 翠

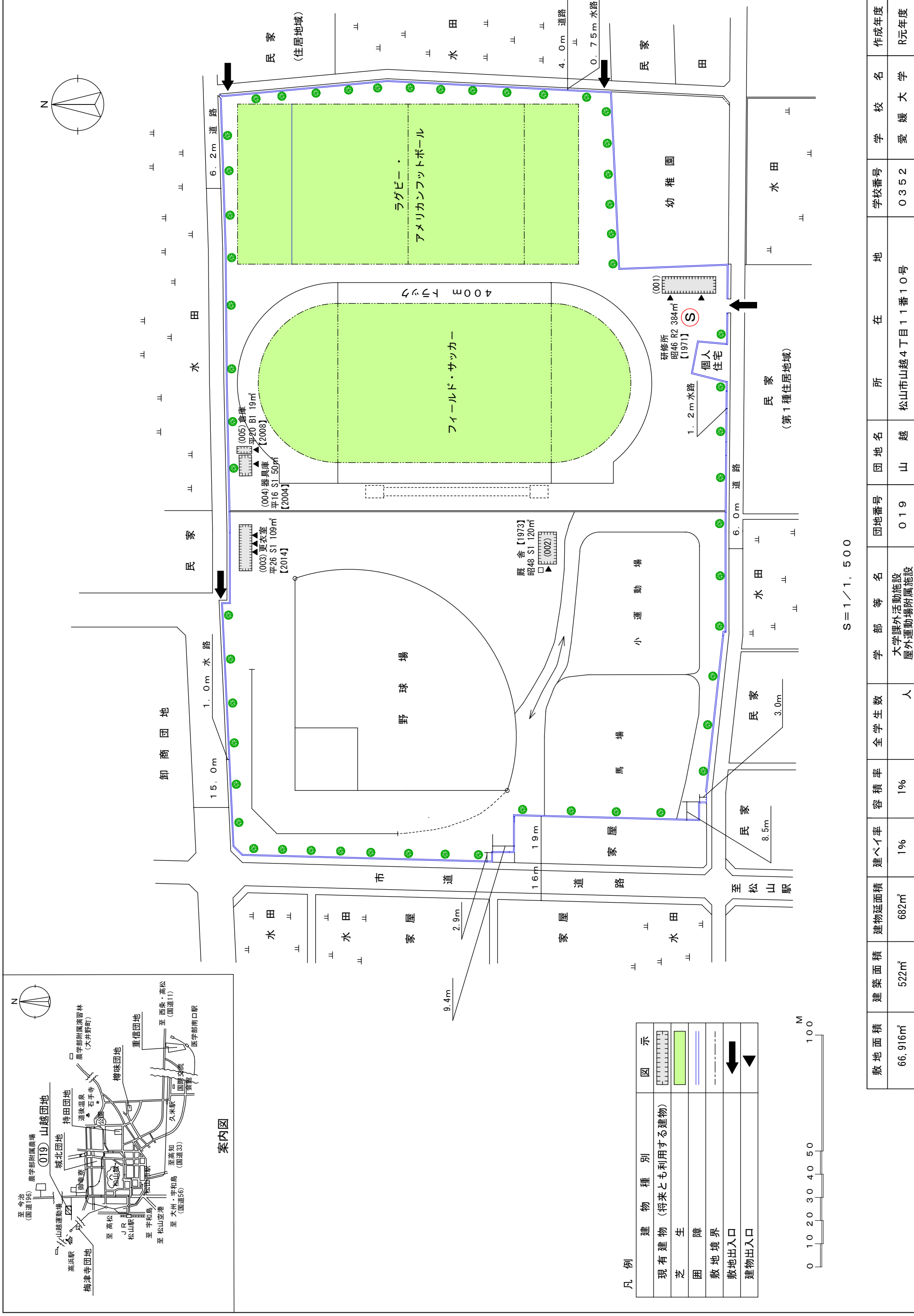


城北地区へのアクセス

JR松山駅から赤十字病院前まで (市内電車で約20分)

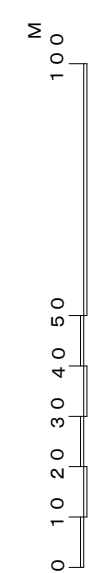
松山市駅から赤十字病院前まで (市内電車で約16分)

赤十字病院前から愛媛大学城北地区 (徒歩3分)



凡例

建物種別	図示
現有建物（将来とも利用する建物）	
芝	
囲	
敷地境界	
敷地出入口	
建物出入口	



S=1/1,500

敷地面積	建築面積	建物延面積	建ぺい率	容積率	全学生数	学部等名	団地番号	団地名	所在地	学校番号	校名	作成年度
66,916㎡	522㎡	682㎡	1%	1%	人	大学課外活動施設 屋外運動場附属施設	019	山越	松山市山越4丁目1番10号	0352	愛媛大学	R元年度

